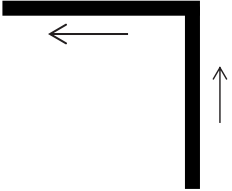
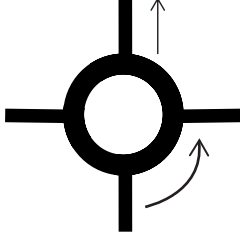
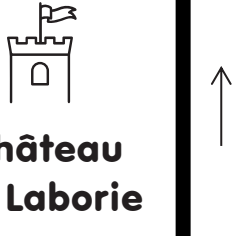
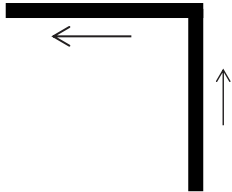
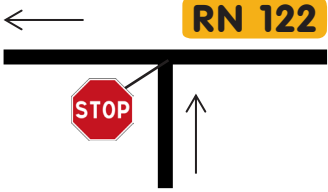
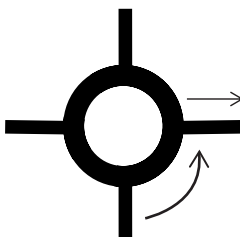

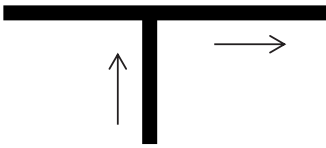
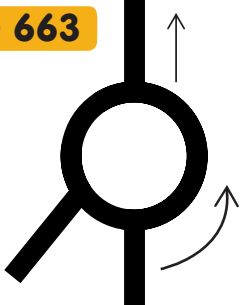
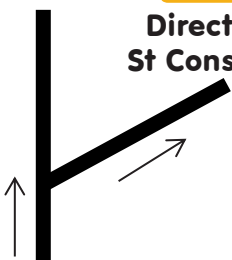
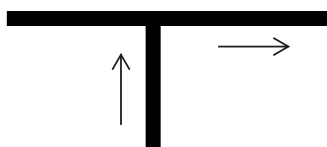
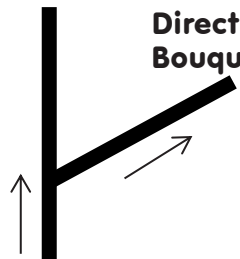
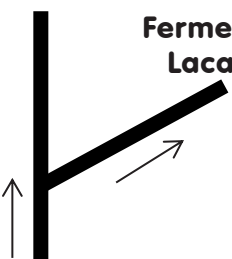

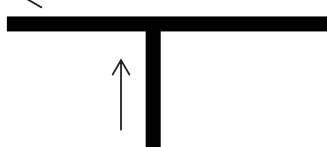
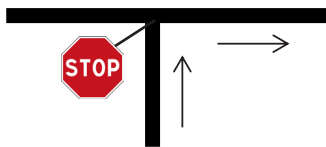
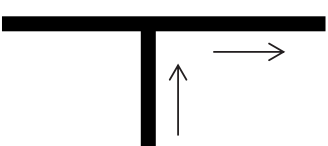
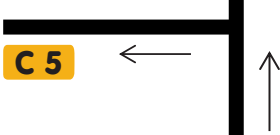

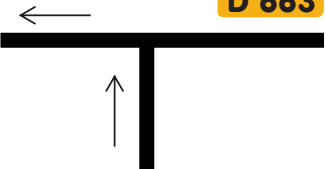


4^{ème} Balade Cantalienne

24 JUIN 2018

Parcours N° 2 :
MAURS - AURILLAC
110 km

<p>Maur Place de l'Europe</p> 	<p>Maur</p>  <p>Tour de ville</p>	<p>1,4 km D 419</p>  <p>Château de Laborie</p>	<p>Sortie Laborie</p> 
<p>RN 122</p>  <p>Laborie</p>		 <p>Rue de la Gare</p>	<p>6 km</p> 
<p>D 663</p> 	<p>D 663 D 763 Direction St Constant</p> 	<p>10 km D 45</p> 	<p>Direction Bouquiès</p> 
<p>Ferme de Lacan</p> 	<p>11 km Arrivée au Château de Lacan Faire le tour</p> 	<p>Revenir sur la D45</p> 	<p>12 km D 763</p> 
<p>Direction St-Julien de Pigniol</p>  <p>D 663</p>	<p>20 km D 663 Direction Château de Gironde</p>  <p>C 5</p>	<p>22 km Faire demi-tour pour revenir par le C5 vers D663 Château de la Gironde</p> 	<p>Route de Decazeville</p>  <p>D 663 C 5</p>

4^{ème} Balade Cantalienne

24 JUIN 2018


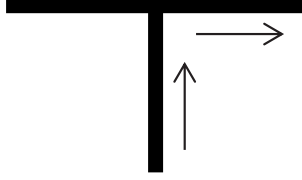
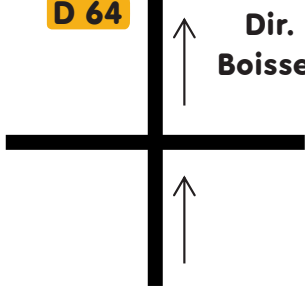


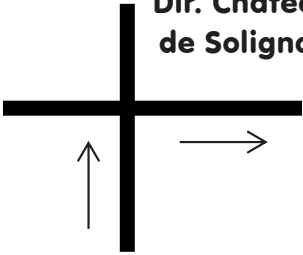

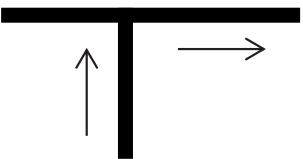

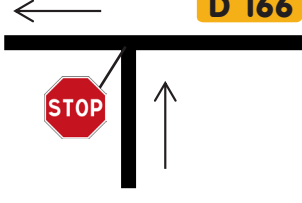
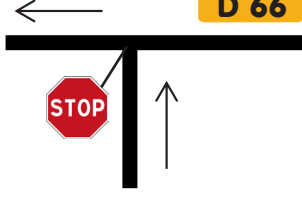

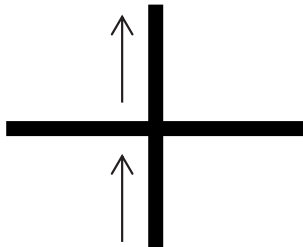

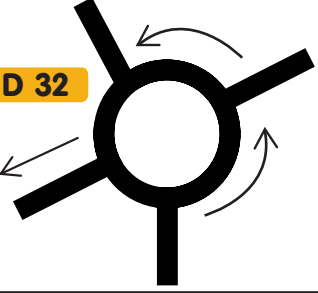
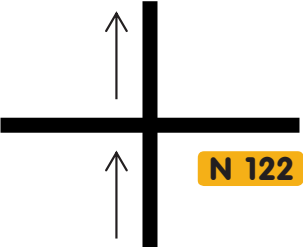
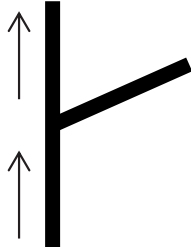

Parcours N° 2 :
MAURS - AURILLAC
 110 km

<p>26,8 km Port d'Agrès</p> <p>D 42 Direction St Parthem</p>	<p>38,7 km Saint Parthem</p> <p>D 42</p>	<p>44,9 km La Randie</p> <p>1ère à gauche</p>	<p>52,2 km</p> <p>À l'entrée de la Vinzelle, à gauche, direction Cassaniouze</p>
<p>Arrivée au Château des Selves</p>	<p>Dir. Cassaniouze</p>		<p>58 km</p> <p>D 25</p>
<p>D 60 Dir. Aurillac</p>	<p>60 km Cassaniouze</p> <p>Laissez le village de Cassaniouze à droite 50m après à droite</p>	<p>D 66 Cassaniouze</p>	<p>63,6 km</p> <p>Arrivée au Château de la Mothe</p>
<p>D 66 Reprendre la D66 direction Calvinet</p>	<p>65,6 km Calvinet</p> <p>PAUSE CAFÉ salle des fêtes</p>	<p>D 66</p>	<p>Dir. Marcolès</p>
<p>74,3 km Marcolès</p> <p>Entrée à Marcolès D66 à droite Tour de ville Remonter sur la gauche</p>	<p>Marcolès</p> <p>À droite, le château Le Poux</p> <p>Sortie du château à droite</p>	<p>D 64</p> <p>À droite, les rochers de Faulat</p>	<p>Aller tout droit</p>

4^{ème} Balade Cantalienne

24 JUIN 2018

Parcours N° 2 :
MAURS - AURILLAC
 110 km

<p>76,8 km</p> <p>Arrivée au Château de Faulat</p> 	<p>Revenir sur ses pas jusqu'au croisement de la D64</p>	<p>Marcolès</p> 	<p>D 64</p>  <p>Dir. Boisset</p>
<p>90,1 km</p> <p>Bonnemayoux</p>  <p>D 64</p> <p>Dir. Conquans</p>		<p>96,1 km</p> <p>Dir. Château de Solignac</p> 	<p>Arrivée au Château de Solignac</p>  <p>Prop. Mme Peyrissac</p>
<p>Revenir sur ses pas sur 200m et traverser Conquans</p> 	<p>98 km</p>  <p>D 166 Dir. Vitrac</p>	<p>Dir. Vitrac</p>  <p>D 166</p>	<p>Dir. St Mamet</p>  <p>D 66</p>
<p>À la sortie de Vitrac, sur la droite le Château de Fargues</p>  <p>Revenir sur ses pas sur 400m</p>	<p>D 66</p> 	<p>105 km</p> <p>Saint-Mamet la-Salvetat</p>  <p>N 122</p>	<p>Dir. Aurillac</p>  <p>D 32</p>
<p>Omps</p>  <p>D 32</p> <p>N 122</p>	<p>Omps</p>  <p>D 32</p>	<p>Traversez Omps et laissez les voitures aux écoles, sur le parking. À pied, prendre l'impasse devant l'école.</p>  <p>Château de Laplaze</p> <p>Revenez sur D32 sur 100m puis au croisement à droite D66 - St-Mamet</p>	

4^{ème} Balade Cantalienne

24 JUIN 2018

Parcours N° 2 :
MAURS - AURILLAC
 110 km

<p>Omps</p> <p>D 32</p> <p>D 66</p> <p>Dir. St-Mamet</p>	<p>N 122</p> <p>Dir. St-Mamet</p>		
<p>D 66</p>	<p>D 58</p> <p>Dir. Bourriergues</p>	<p>Traverser la Cère</p> <p>D 58</p>	<p>D 358</p>
<p>Dir. Arpajon-sur-Cère</p> <p>D 45</p>	<p>D 358</p>	<p>110 km</p> <p>D 617</p>	<p>Crespias</p>
<p>Conros</p>	<p>Arrivée au Château de Conros</p>	<p>Dir. Arpajon-sur-Cère</p> <p>Sortie Château</p>	<p>Aurillac</p>

**Puis suivre document annexe
 fourni dans le roadbook.**